








Weiterführende Literatur

| | Verbindliche Dokumente | Neu |
|---|---|-----|
|  | LAWA-AO (2016): RaKon Monitoring Teil B. Arbeitspapier III: Untersuchungsverfahren für biologische Qualitätskomponenten. (Stand 16.03.2016) | |
|  | LAWA-AO (2016): RaKon Monitoring Teil B. Arbeitspapier I: Gewässertypen und Referenzbedingungen (Stand 02.02.2016). | |

| | Handbücher | Neu |
|--|---|-----|
|  | Dolch, T., Buschbaum, C., Reise, K. (2015): Zusammengefasste Handlungsanweisungen zur Kartierung von Seegraswiesen und deren ökologischer Bewertung im Rahmen von SHWAP (Schleswig-Holstein Wadden Sea Assessment of Phytobenthos). Bericht im Auftrag des Landesamtes für Landwirtschaft, Umwelt und ländliche Räume des Landes Schleswig-Holstein, Flintbek (LLUR), 17 S. | |

| | Forschungsberichte | Neu |
|---|--|-----|
|  | Adolph, W. (2010): Praxistest Monitoring Küste 2008 Seegraskartierung – Gesamtbestandserfassung der eulitoralen Seegrasbestände im Niedersächsischen Wattenmeer und Bewertung nach EG-Wasserrahmenrichtlinie. NLWKN Küstengewässer und Ästuare 2/2010, 52 S. | |
|  | BioConsult (2014): Definition des ökologischen Potenzials in Übergangsgewässern. Theoretischer Hintergrund und Bewertungsmethoden für die Qualitätskomponenten nach WRRL. Bericht im Auftrag des NLWKN, Betriebsstelle Brake/Oldenburger, 111 S. | |
|  | CWSS (2006): Report of the TMAP ad hoc working group Seagrass. HARBASINS report: 19 S. | |

| | Forschungsberichte | Neu |
|---|---|-----|
|  | <p>Dolch T., Buschbaum C., Reise K. (2009): Seegras-Monitoring im Schleswig-Holsteinischen Wattenmeer 2008 – Forschungsbericht zur Bodenkartierung ausgewählter Seegrasbestände. Projektbericht im Auftrag des Landesamtes für Landwirtschaft, Umwelt und ländliche Räume Schleswig-Holstein, 93 S.</p> | |
|  | <p>Dolch T., Buschbaum C., Reise K. (2010): Seegras-Monitoring im Schleswig-Holsteinischen Wattenmeer 2009 – Forschungsbericht zur Bodenkartierung von Seegrasbeständen in ausgewählten Gebieten. Projektbericht im Auftrag des Landesamtes für Landwirtschaft, Umwelt und ländliche Räume Schleswig-Holstein, 81 S.</p> | |
|  | <p>Kolbe, K. (2006): Bewertungssystem nach WRRL für Makroalgen und Seegräser der Küsten- und Übergangsgewässer der FGE Weser und Küstengewässer der FGE Elbe. Studie im Auftrag des Niedersächsischen Landesamtes für Wasser-, Küsten- und Naturschutz, Oldenburg/Brake, 99 S. unveröffentlicht.</p> | |
|  | <p>NLWKN (2015): Jährliche Untersuchungen ausgewählter Seegrasbestände im Niedersächsischen Wattenmeer – Stand 2015. Bericht des NLWKN, 18 S.</p> | |
|  | <p>Reise, R., Jager, Z., De Jong, D., Van Katwijk, M., Schanz, A. (2005): Seagrass. In: Essink, K., Dettmann, C., Farke, H., Laursen, K., Luerßen, G., Marencic, H., Wiersinga, W. (Hrsg.), 2005. Wadden Sea Quality Status Report 2004. Wadden Sea Ecosystem No. 19. Trilateral Monitoring and Assessment Group, Common Wadden Sea Secretariat, Wilhelmshaven, Germany.</p> | |
|  | <p>Van der Graaf, S., Jonker, I., Herlyn, M., Kohlus, J., Fogh Vinther, H., Reise, K., De Jong, D., Dolch, T., Bruntse, G., De Vlas, J. (2009): Seagrass. Thematic Report No. 12. In: Marencic, H., De Vlas, J. (Hrsg.), 2009. Quality Status Report 2009. WaddenSea Ecosystem No. 25. Common Wadden Sea Secretariat, Trilateral Monitoring and Assessment Group, Wilhelmshaven, Germany.</p> | |

| Artikel, Bücher, Buchbeiträge | Neu |
|--|-----|
|  Jäger, E.J. (Hrsg.) (2011): Rothmaler. Exkursionsflora von Deutschland. Gefäßpflanzen: Grundband, Heidelberg: Spektrum Akademischer Verlag, 20. Auflage 2011, 930 S. | |
|  Kastler, T., Michaelis H. (1997): Der Rückgang der Seegrasbestände im Niedersächsischen Wattenmeer. Ber. Forsch.-Stelle Küste Norderney 41, S. 119 - 139. | |
|  NLWKN (2010): Umsetzung der EG-WRRL – Bewertung des ökologischen Zustands der niedersächsischen Übergangs- und Küstengewässer (Stand: Bewirtschaftungsplan 2009). Küstengewässer und Ästuare 1/2010, 59 S. | |
|  NLWKN (2013): Gewässerüberwachungssystem Niedersachsen, Gütemessnetz Übergangs- und Küstengewässer - 2013. Küstengewässer und Ästuare Band 6, 50 S. | |